



© Fabrice Douard



© M. Chaigneau



© E. de Lepinay

# La Sicaudais

## Chaumes-en-Retz (Arthon-en-Retz)

12,8 km



3h15

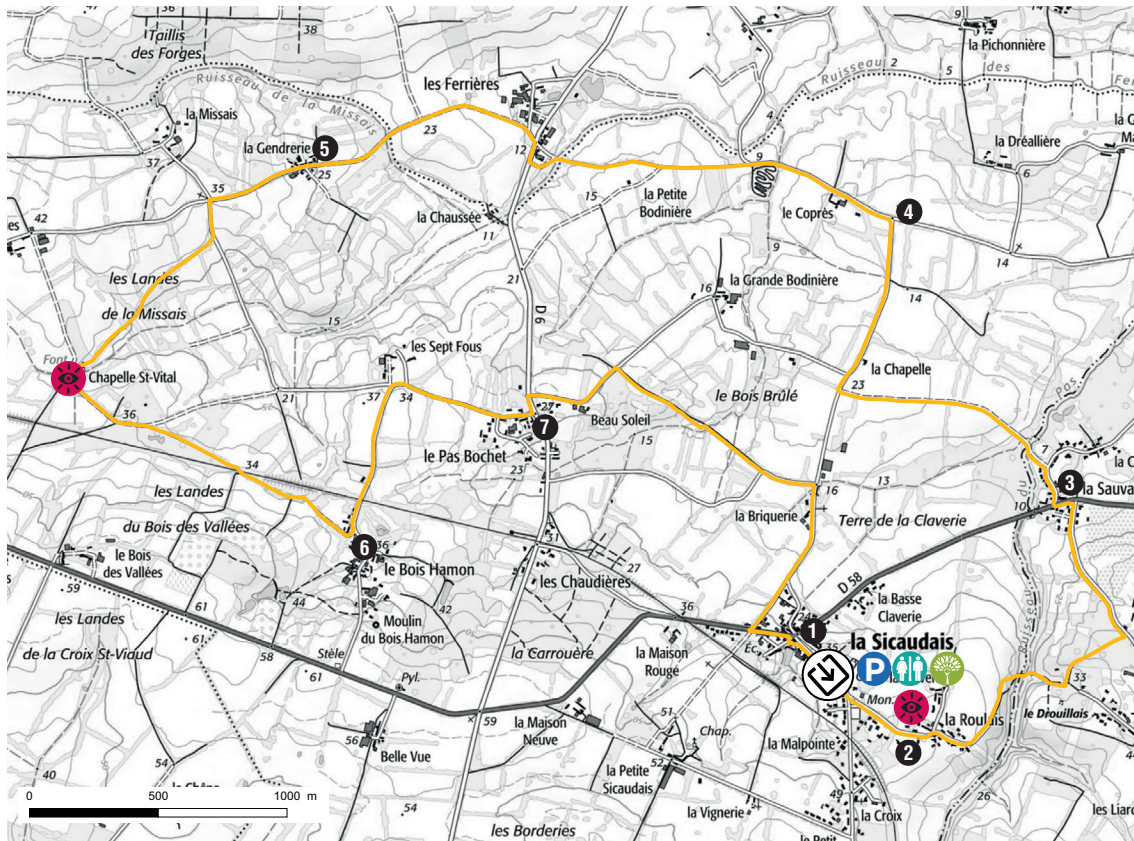
On se laisse d'abord enivrer par les odeurs et les couleurs des fleurs sauvages. Ne vous fiez cependant pas à cette apparente tranquillité. Ici, la Seconde Guerre mondiale a laissé son empreinte : la reddition de la Poche Sud fut signée à la Roulais. Plus loin, vous connaîtrez la légende de St Vital en pénétrant dans la chapelle (propriété privée mais accessible). Près de la fontaine, admirez la croix en ronde bosse datant du XV<sup>ème</sup> siècle.

- 1 Passez sur la droite de l'église Sainte-Victoire et remontez le village. Au monument de la Poche Sud, prenez à gauche.
- 2 Traversez la Roulais, prenez le chemin de terre et au bout à droite, passez le pont. Remontez le sentier rocheux, puis prenez à gauche. A la route, prenez à gauche.
- 3 A la Sauvageais, tournez à gauche au stop et traversez la D 58. Prenez la 1<sup>ère</sup> à droite, puis le chemin stabilisé 50 m plus loin sur la gauche. Au bout, allez à droite.
- 4 A la route, prenez à gauche la route de campagne et traversez le village du Coprès. Continuez sur un chemin stabilisé puis sur le chemin creux. Au bout, tournez à gauche, contournez la ferme et longez la départementale à droite sur 20 m. Prenez sur la gauche et passez le village des Ferrières puis prenez à gauche.





### FOCUS



Saint Vital,  
ermite irlandais auteur  
de nombreux miracles, vécut  
dans le Pays de Retz  
au VIII<sup>ème</sup> siècle.

- 5 A la Gendrierie, suivez la route de campagne. Au croisement, prenez à gauche puis empruntez le chemin creux à droite menant vers la chapelle St Vital. Après la chapelle, bifurquez à gauche en passant devant la croix et la fontaine puis prenez à droite un chemin creux et traversez l'ancienne voie ferrée. Rejoignez le village du Bois Hamon.
- 6 A l'entrée de celui-ci, tournez à gauche. Traversez de nouveau la voie ferrée. Arrivés au Sept Fous, virez à droite dans la rue St Vital. Poursuivez jusqu'au Pas Boschet.
- 7 Arrivé au stop, prenez à gauche. Parcourez sur quelques mètres la D 6 puis tournez à droite vers Beau-Soleil. 300 m plus loin, prenez à droite puis légèrement à gauche. Au carrefour, tournez à droite jusqu'à la Briquerie. A la petite route, prenez à droite. Arrivés sur la D 58 à l'entrée de la Sicaudais, rejoignez le point de départ en la parcourant à gauche.



### BALISAGE DES CIRCUITS

-  Bon chemin
-  Tourner à droite
-  Tourner à gauche
-  Mauvais chemin

 Point de départ  
 Aire de pique-nique du plan d'eau de La Sicaudais

Coordonnées GPS départ  
**47.187378, -1.947978**

Praticabilité  
**Toute l'année sauf en période de fortes pluies. Certaines traversées de chemins peuvent être délicates à la suite de précipitations**  
 Types de revêtements majeurs  
**Naturel**  
 Niveau de difficulté  
**Facile**

-  Parking
-  Aire de repos
-  Point de vue
-  Site touristique / patrimoine
-  Toilettes

— La Sicaudais (Circuit non inscrit dans sa globalité au PDIPR)