



©M. Chaigneau



©M. Chaigneau



©M. Chaigneau

13,5 km

# Les coteaux

Vue



3h20



1h20



Au départ du terrain de moto-cross, l'itinéraire que nous vous proposons vous offre de magnifiques chemins creux bordés de chênes, de châtaigniers plus que centenaires. Découvrez le Moulin de la Barre datant de 1830 et les vestiges d'un moulin à eau du XVII<sup>e</sup> siècle entre le Prépaud et la Roulais. Au village de la Prauderie, vous pourrez repérer les étangs et les trous à lin ainsi que trois pins parasols.

1 A la sortie du parking, prenez à droite, vers la Chipaudière. Avant le village, tournez à gauche. Faites 500 m et empruntez le chemin en face.

2 Au bout, prenez à gauche vers la Prauderie. A la sortie du village, tournez à droite. Avant les Millauds, empruntez le chemin à gauche. Au croisement, allez à gauche, et encore à gauche plus loin. Au carrefour dans le bois, prenez à gauche et poursuivez jusqu'à la grande route. Traversez-la en empruntant en bas à gauche un tunnel. Remontez à droite puis prenez la route à gauche. Au hameau, poursuivez à gauche.

3 Après la Houssais, traverser la RD 206 avec prudence, passez le Moulin de la Barre, puis poursuivez dans les bois jusqu'à la route. Prenez-la à gauche jusqu'à la Maquinière. Là, faites 600 m en passant sous la route

et au bout, prenez à gauche. Tournez ensuite à droite vers la Foussiais. De là, poursuivez en face vers la Roussetais et rattrapez la route.

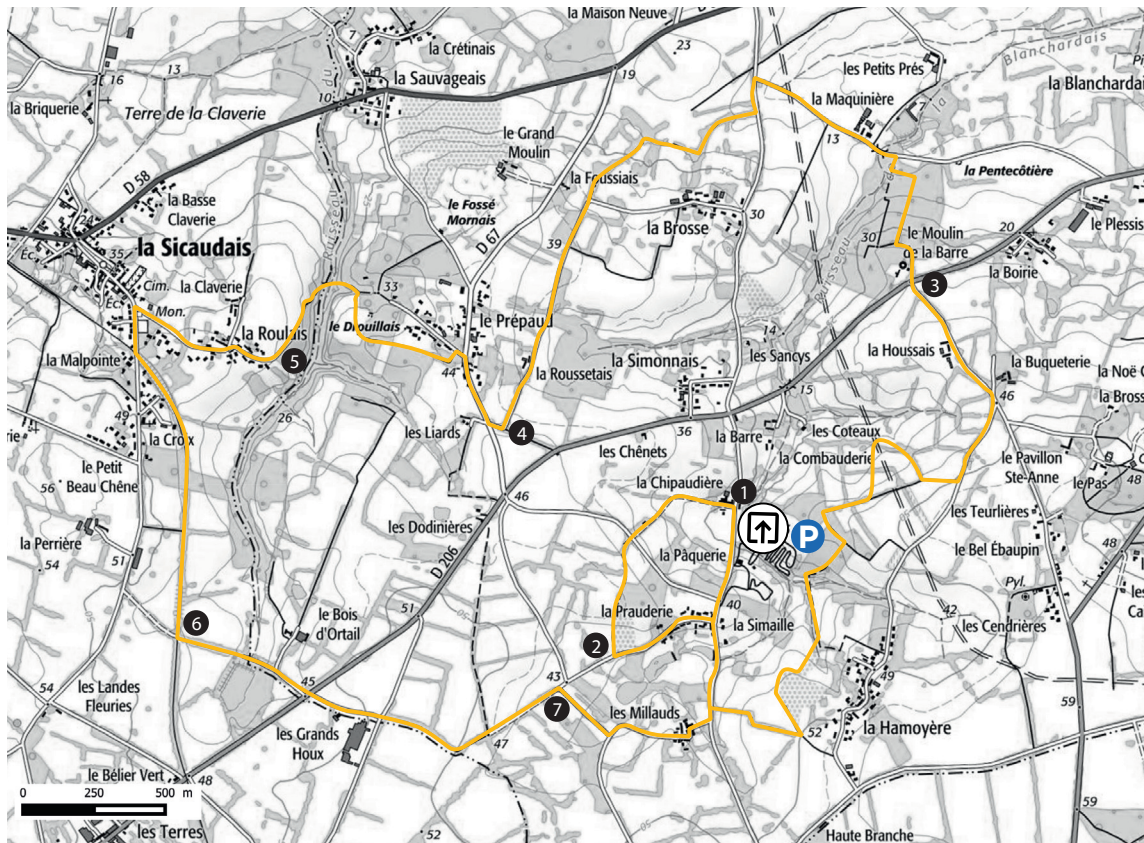
4 A l'intersection de la RD 67, tourner à droite vers le Prépaud. A l'entrée du village, allez à gauche puis de suite à gauche dans le chemin. Poursuivez dans les bois, passez au-dessus du ruisseau puis rattrapez plus loin la Roulais.

5 Traversez le village. Arrivés aux Monuments aux Morts, tournez à gauche. Puis, longez la voie de chemin de fer désaffectée se trouvant sur votre gauche.





6 Après 1 km, prenez à gauche. Traversez de nouveau la RD 206, passez devant l'usine et emprunter le chemin légèrement à gauche.


7 Au bout, tournez à droite, puis empruntez à gauche la 1<sup>ère</sup> route. Traverser les Millauds, prenez à gauche et retrouvez le point de départ.

**FOCUS**  
Les vestiges de la seconde Guerre Mondiale qui ont joué un rôle de protection.



**BALISAGE DES CIRCUITS**

-  Bon chemin
-  Tourner à droite
-  Tourner à gauche
-  Mauvais chemin

 Point de départ  
**Parking du terrain de moto cross, la Chipaudière**

Coordonnées GPS départ  
**47.178637, -1.916305**  
 Praticabilité  
**Toute l'année, sauf en période de fortes pluies**  
 Types de revêtements majeurs  
**Naturel**  
 Niveau de difficulté  
**Facile**

-  Parking
-  Aire de repos
-  Point de vue
-  Site touristique / patrimoine
-  Toilettes

 Les coteaux